











- | | | | | | | | |
|---|--|---|---|--|---|---|-------------------------------|
|  | Autoliikenteen reitti
Biltrafikens rutter |  | Kävelyreitti bussiterminalin 1-11 laitureille ja metroasemalle
Gångrut till busterminalens plattformar 1-11 och metrostationen |  | Portaat (ei esteetön reitti)
Trappor (ej tillgänglig rutt) |  | Bussiterminali
Busterminal |
|  | Joukkoliikennekaista
Kollektivtrafikkörfält |  | Työmaa-alue
Byggplats |  | Hissiyhteys
Hissförbindelse |  | Metroasema
Metrostation |
|  | Saattoliikenne, pysäytyspaikka
Hämtning och lämning, snabbstopp | | | | | | |
|  | Saattoliikenne, odotuspaikka
Hämtning och lämning, väntplats | | | | | | |